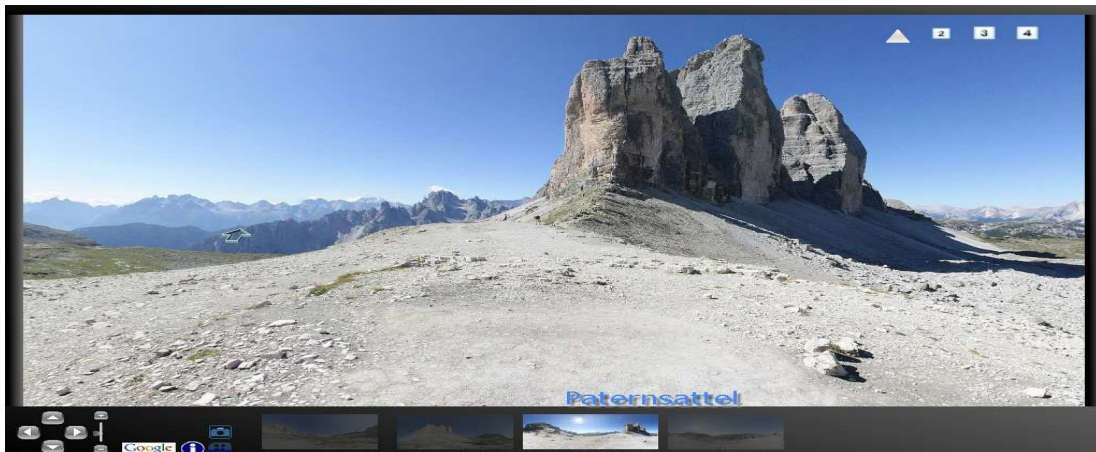


DREIDIMENSIONALE VIRTUELLE 360 GRAD PANORAMA RUNDGANG – INTERAKTIVE KARTENLÖSUNGEN

Begeistern Sie Ihre potentiellen Gäste mit einem dreidimensionalen virtuellen Rundgang in bester Qualität - erweitert durch interaktive Kartenlösungen mit vielfältigen Anwendungsmöglichkeiten!

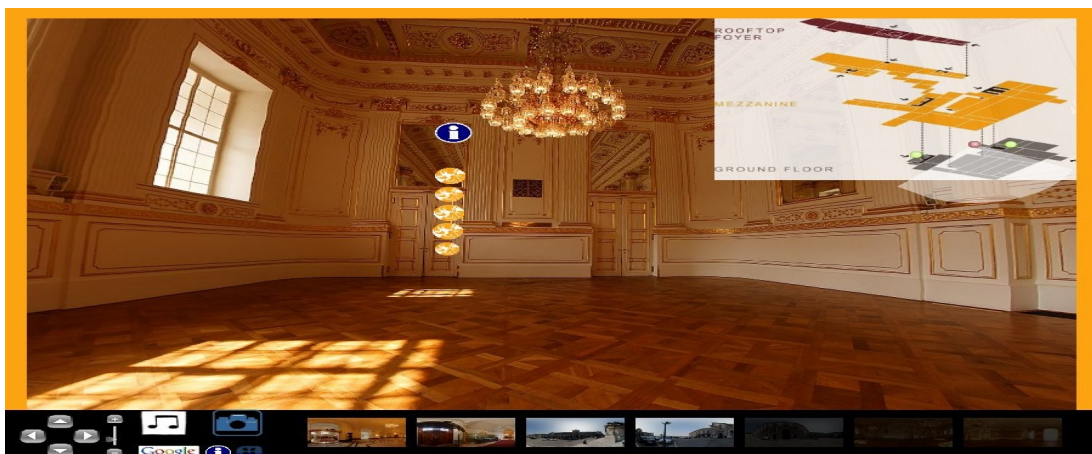
Bisherige Projekte sehen Sie unter www.kugelpanorama.at



Naturerlebnis, Beispiel "Naturpark Drei Zinnen"



Virtuelle Stadt, Beispiel „Lienz/Osttirol“



Kultur- und historische Objekte, Beispiel „Hofburg“

GRUNDPAKET MIT 2 FOTOGRAFISCHEN LÖSUNGEN

Grundpaket in Flash für beide fotografischen Lösungen „360 Grad Panorama Rundgang Pro“ und „360 Grad Panorama Rundgang S“:

- (1) Hotspot-Aktionen, u.a. „Walk-Through-Effekt“ mit Klick auf Grafiklogos im Panorama
- (2) Infoeinblendungen mit Detailinformationen
- (3) auf einen Blick schnelle Übersicht aller Panoramen mit Thumbnails-Scroller
- (4) Google Maps mit Standorteinblendungen und auf Wunsch vom Kunden bereitgestellte Lage- oder Gebäudekarte, damit sich Kunden durch Ihre Räumlichkeiten navigieren können
- (5) Option auf Integration des (bereits aufgenommenen) Klangbildes
- (6) Erstellung der Rundgänge in Flash (lt. Adobe mit >97% aller Browser kompatibel)
- (7) Lieferung in Vollbild-Qualität mit Auflösung 9000x4500 und trotzdem schneller Ladezeit durch Optimierung und Bildbearbeitung mit Integration des Kundenlogos auf Bodenansicht
- (8) ZURVERFÜGUNGSTELLUNG VON PANORAMEN-BILDMATERIAL FÜR PRINTMEDIEN (300DPI)

erweiterbar durch interaktive Kartenlösungen: Funktionserweiterung von Google Maps (Mashup) mit eigenem Marker-Icons, Info-Fenstern, Inhalt und Layout, Multimedia im Infofenster, Daten aus xml, Javascript etc. oder die innovative Kartenlösung von GPSFox 2.0.

Zusatzleistung auf Wunsch: Einbindung der vom Kunden bereitgestellten Musik-Dateien, Video-Clips und Flash-Fotoshows in die gewünschten Panoramen und Rundgang mit aufbereiteten Offline-Multimedia-DVD mit gleichem Inhalt, Preis auf Anfrage!

360 GRAD PANORAMA PRO

Wir fotografieren für Sie vor Ort mit professioneller Fotoausrüstung (Digitalkamera, Stativ, spezielles Fischaugen-Objektiv, motorischer Panoramakopf in 3 Belichtungsstufen, u.a. auch zur Verwendung für HDR-Bilder = Über- und Unterbelichtungen können vermieden, Bilddetails besser erhalten und weiterreichende Bildbearbeitung vorgenommen werden).

Small Pro

5 HOCHAUFLÖSENDE
PANORAMEN MIT 360
GRAD RUNDGANG

GRUNDPAKET

FAHRTKOSTENPAUSCHALE

**360 Grad Rundgang für
Euro 790,- netto zzgl.
20% Mwst.**

Medium Pro

10 HOCHAUFLÖSENDE
PANORAMEN MIT 360
GRAD RUNDGANG

GRUNDPAKET

FAHRTKOSTENPAUSCHALE

**360 Grad Rundgang für
Euro 1.490,- netto zzgl.
20% Mwst.**

Business Pro

MEHR ALS 10
HOCHAUFLÖSENDE 360
GRAD PANORAMEN MIT
VIRTUELLEN RUNDGÄNGEN

GRUNDPAKET

ERWEITERTE GOOGLE MAPS
KARTE MIT INTERESSANTE
PUNKTE (POI`S)

FAHRTKOSTENPAUSCHALE

**360 Grad Rundgänge - Preis
nach Vereinbarung. Preis für
GPS-Fox 2.0 auf Anfrage**

360 GRAD PANORAMA S

Die Kunden fotografieren selbst vor Ort mit handelsüblicher Digitalkamera, ohne zusätzliche Stativ oder Objekte - mit unserer Anleitung (Zeitdauer pro Panoramareihe: ca. 5 Minuten) und senden uns die Einzelfotos per Post oder FTP-Upload zu.

Small S

5 HOCHAUFLÖSENDE
PANORAMEN MIT 360
GRAD RUNDGANG

GRUNDPAKET

**360 Grad Rundgang für
Euro 490,- netto zzgl.
20% MwSt.**

**jedes weitere Panorama
a Euro 95,00 netto**

Medium S

5 HOCHAUFLÖSENDE
PANORAMEN MIT 360
GRAD RUNDGANG

GRUNDPAKET

**360 Grad Rundgang für
Euro 890,- netto zzgl. 20%
Mwst.**

**jedes weitere Panorama
a Euro 85,00 netto**

Business S

MEHR ALS 10
HOCHAUFLÖSENDE 360
GRAD PANORAMEN MIT
VIRTUELLEN RUNDGÄNGEN

GRUNDPAKET

ERWEITERTE GOOGLE MAPS
KARTE MIT INTERESSANTE
PUNKTE (POI`S)

**360 Grad Rundgang - Preis
nach Vereinbarung. Preis für
GPS-Fox 2.0 auf Anfrage**

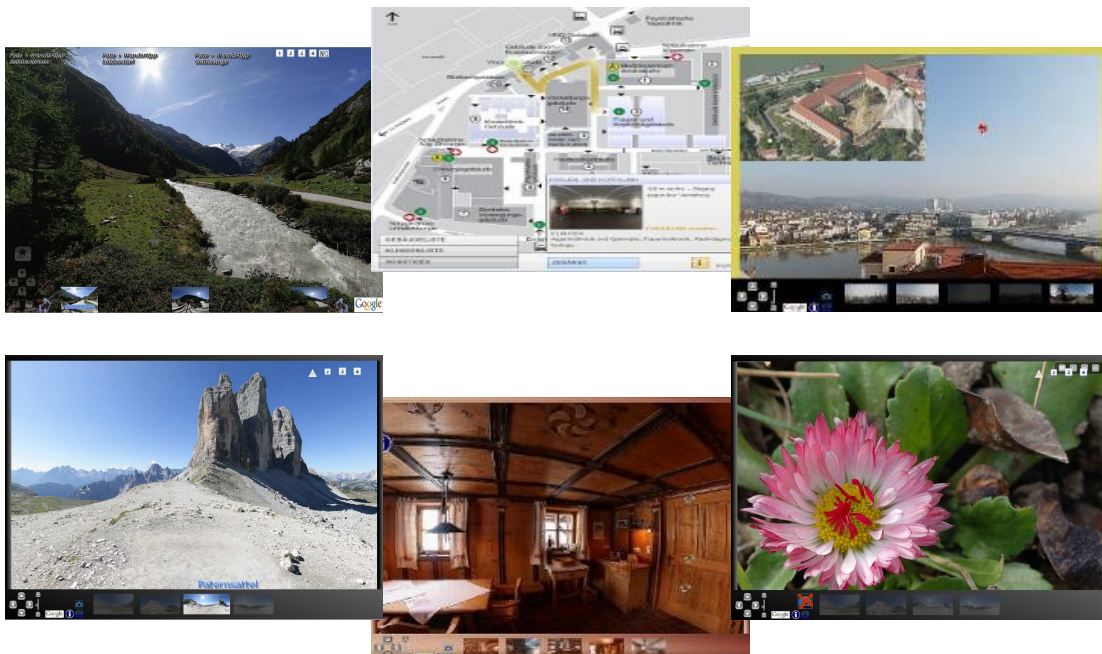
Service und technische Unterstützung für alle Varianten inkludiert:

Wir helfen Ihnen!

Wir binden die Rundgang-Webseite in das Google-Maps API System ein. Den 360 Grad Panorama Rundgang liefern wir in Form von Flash- und Html-Dateien auf DVD, fertig zum Einbau in Ihre Internetseite und helfen technisch.

Optionen für Wartungsvertrag für Hosting und Einbindung von Medien

Wir hosten den 360 Grad Panorama Rundgang und setzen einen Link auf Ihrer Homepage. Monatliche Kosten für Serverhosting der 360 Grad-Rundgänge auf unserem Server betragen 1% der softwarebezogenen Leistungen. Einbindung der vom Kunden bereitgestellten Musik oder Video-Clips in die virtuellen Rundgänge.



Erweiterungen bzw. Verknüpfung mit innovativer Kartenlösung von GPSFox 2.0

The screenshot displays the GPSFox 2.0 website interface. At the top, the logo 'GPSFOX' is accompanied by the tagline 'INNOVATIVE IDEEN ERFOLGREICH UMSETZEN'. Below this is a navigation bar with links for 'Home', 'Aktivitäten', 'Events', 'My GPSFox', and 'Support'. A search bar labeled 'Finder' includes filters for 'Kategorie: Mountainbiken', 'Ort: Reutte', and 'Schwierigkeitsgrad: mittel', with a 'Suche starten' button. The main content area is split into two panels. The left panel, titled 'Reutte - Elmen - Stablalm', shows a 'Streckerübersicht' with tabs for 'Details', 'Höhenprofil', 'Fotos', 'Videos', and 'Downloads'. It features a photo gallery with a landscape image of a wooden cabin and mountains, labeled 'Impressionen: 1 / 5'. The right panel, titled 'Karte', shows a 3D terrain map with a route highlighted in orange. A detailed information popup for 'Weißenbach' is overlaid on the map, containing a description: 'Mit Menschen, mit der Natur, mit einem freundlichen "Griaß Enk". Ebene Spazierwege, geteerte Radwege, zauberhafte Höhenwegel Bänke zum Ausruhen, Wiesen zum Ausstrecken, Gasthäuser zum Einkehren. Und das alles vor der Traumkulisse einer zauberhaften Berglandschaft.' Below the text is a landscape photo and a link for 'Mehr Informationen'. The map includes a scale bar (0-2 km) and a 'POWERED BY GOOGLE' logo.

GPSFOX 2.0 ist eine GEO-Visualisierung - erleichtert die Suche nach Angeboten der Region betreffend Aktivitäten, Wanderungen oder Mountainbike, Kulturinformationen, touristische oder auch infrastrukturelle Informationen – bietet einzigartige Möglichkeiten zur Visualisierung und dynamischen Verknüpfung von georeferenzierbaren Informationen verschiedenster Art mit innovativer Kartenlösung (neben der Standardkarte können auch Wanderkarten oder themenbasierte Karten verwendet werden).

Activity Guide: All diese Informationen können zusätzlich mit dem intelligenten Activity Guide ausgedruckt werden und ersetzen die Flut an Informationsbroschüren.

Virtuelle Stadt oder Region: Jede Stadt und Region hat ein reichhaltiges Angebot an kulturellen, historischen Sehenswürdigkeiten, an Sport- und Erholungsmöglichkeiten u.v.a.m.. Es gibt es von diesen vielfältigen Angeboten in der Zusammenfassung von 360 Grad Panoramen und der innovativen Kartenlösung derzeit noch keinen umfassenden und gut aufbereiteten visuellen Überblick für eine Stadt oder Region.

Übersicht einer bestimmten Kategorie von Objekten teilt sich immer in einen Listenbereich und einen Kartenbereich auf. Beide Bereiche laufen jederzeit synchron und visualisieren die gleichen Objekte.

Folgende Kategorien können auswahlsweise erstellt werden:

- Leitfaden zum perfekten Shopping-Erlebnis
- Tourismus
- Gastronomie
- Infrastrukturelle Einrichtungen
- Industrie und Gewerbe
- Veranstaltungen und Events
- Kulturelle Sehenswürdigkeiten mit Naherholungsgebieten
- Transportmöglichkeiten (Öffentlicher Verkehr, Taxi, Parkgaragen etc.)
- Bereiche nach eigener Wahl

Geo-Objekte: Geo-Objekte entsprechen einem selbstständig verorteten Objekt, das durch die Webadministration angelegt wird. Beispiele dafür sind: Hütten, Gasthäuser, Mountainbike-Strecken, Wanderwege, Sehenswertes/Kulturelles, Geschäftsadressen, Die Objekte können miteinander verknüpft und in verschiedensten Karten dynamisch verwendet werden.

Weitere Informationen zu Integration aller Varianten und Erweiterungen in die bestehende Webseite, Administration für den User, Dokumentation (Login etc.) und Informationsbeschreibungen auf Anfrage.

Lösungen und Preise für jede Variante und Erweiterungen bzw. Verknüpfung mit innovativen Kartenlösungen von GPSFox 2.0 - erhalten Sie auf Anfrage.